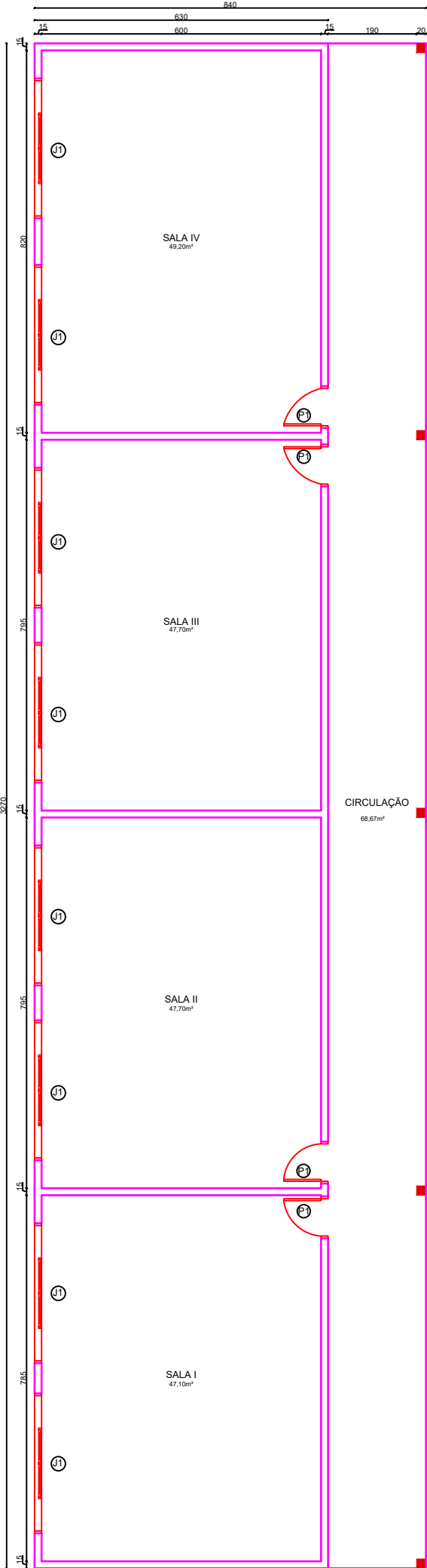
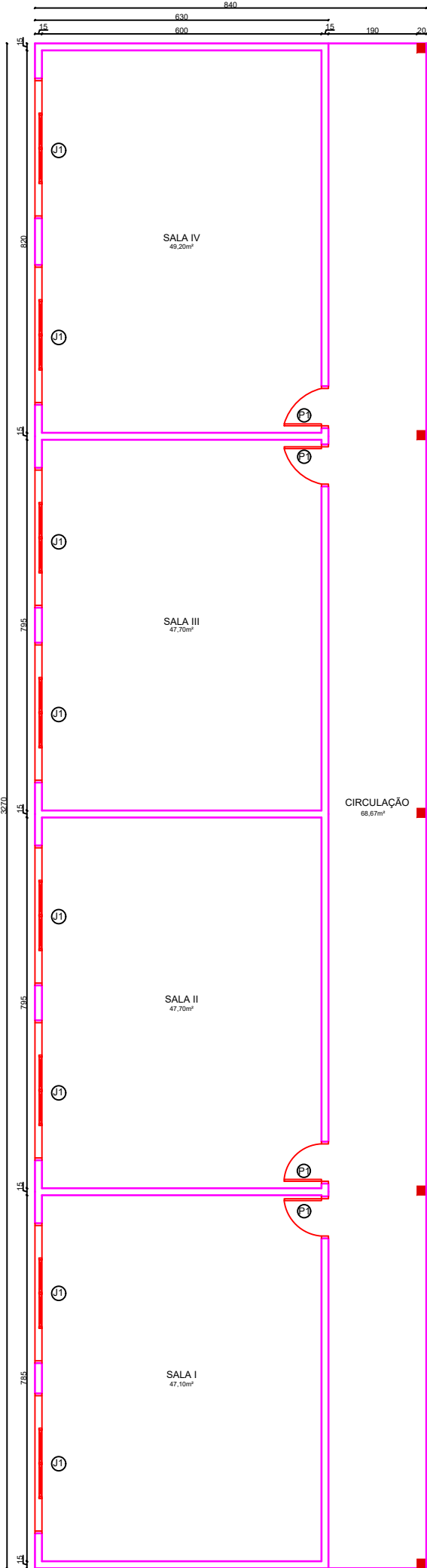


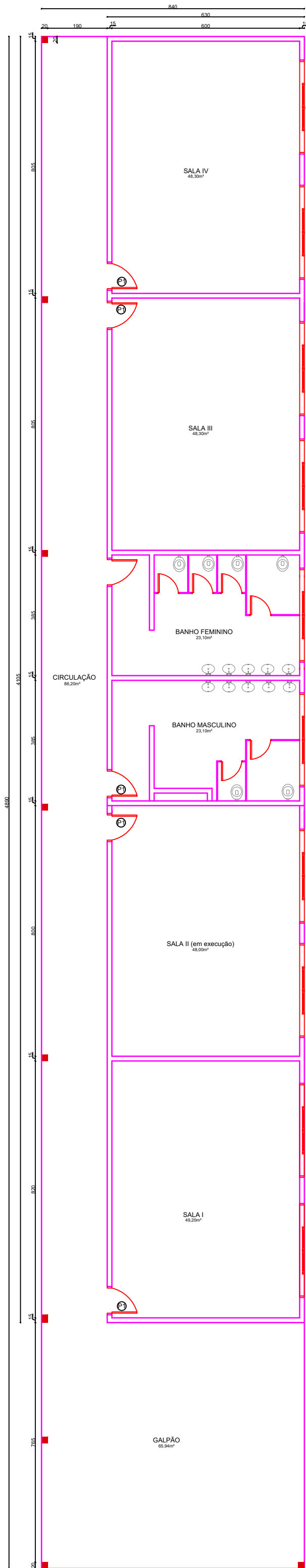
QUADRO DE ESQUADRIAS			
ESQUADRIA	LARGURA	ALTURA	PEITORIL
P1	80	210	
J1	300	150	100
J1	300	150	135
J2	300	150	185
J2	300	150	145



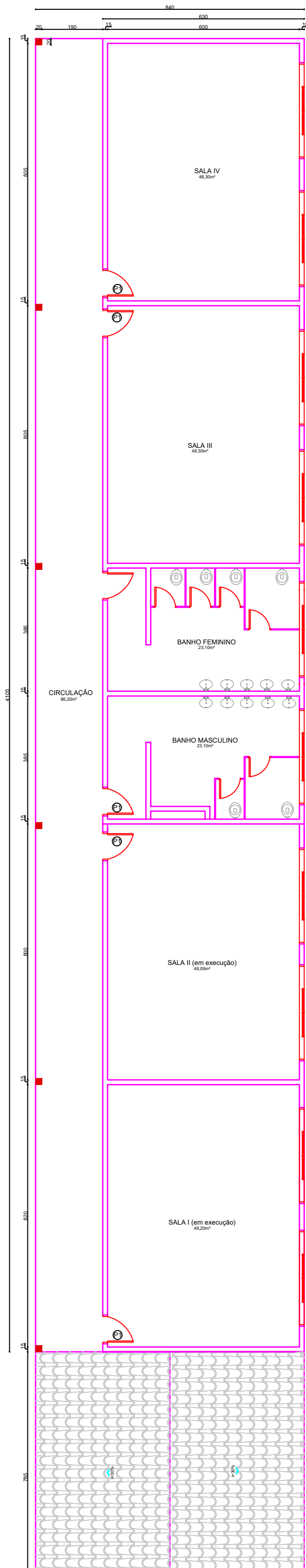
BLOCO I - PAVIMENTO TÉRREO



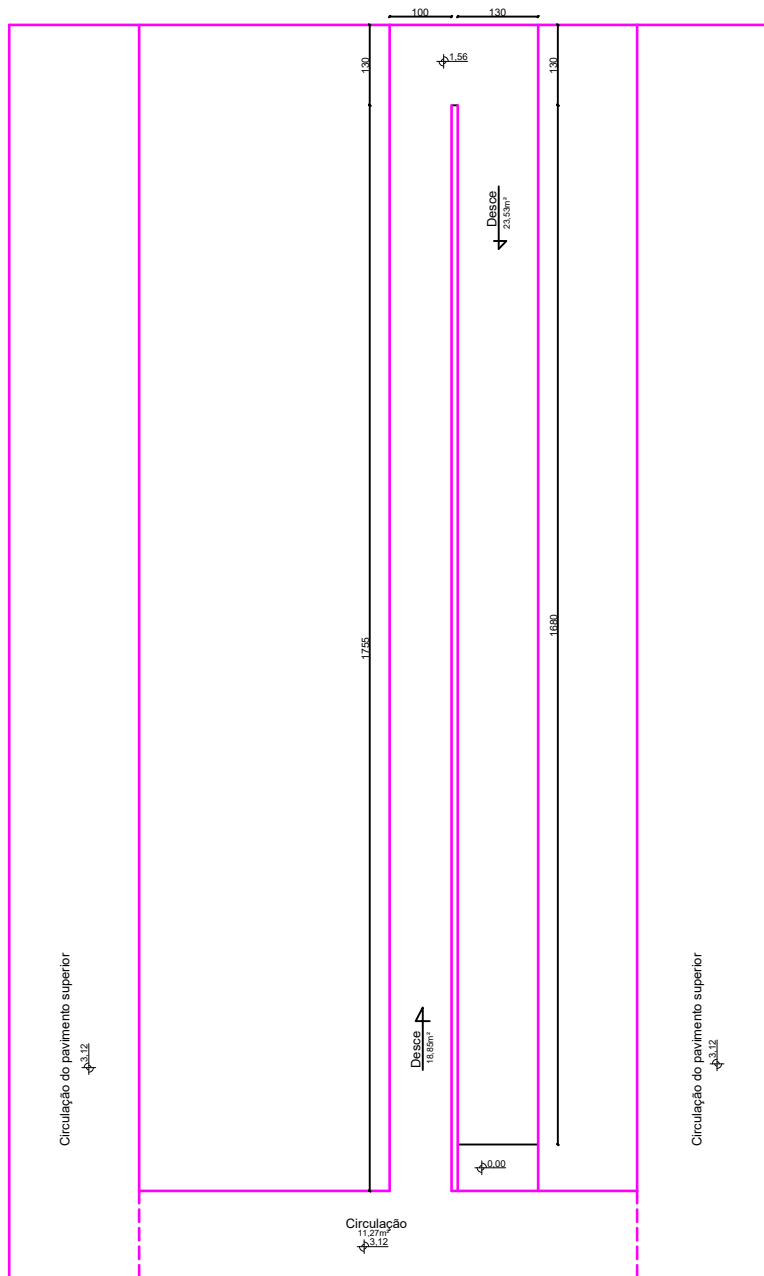
BLOCO I - PAVIMENTO SUPERIOR



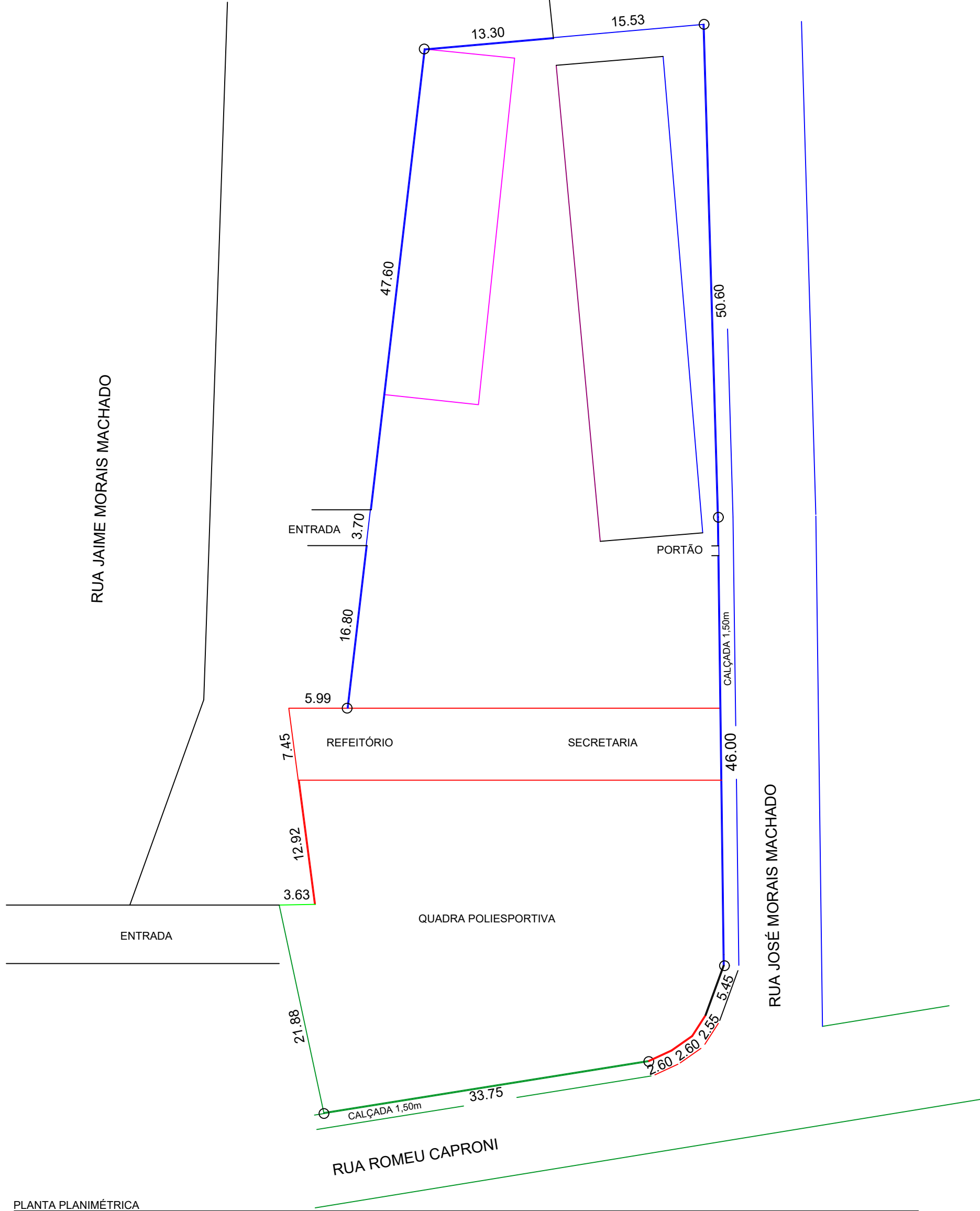
BLOCO II - PAVIMENTO TÉRREO



BLOCO II - PAVIMENTO SUPERIOR



PLANTA BAIXA - RAMPA DE ACESSO



PLANTA PLANIMÉTRICA

PROJETO REFORMA E.M.M.C.O

OBJETIVO
REFORMA
FINALIDADE / ATIVIDADE
EDUCACIONAL
PROPRIETÁRIO (a)

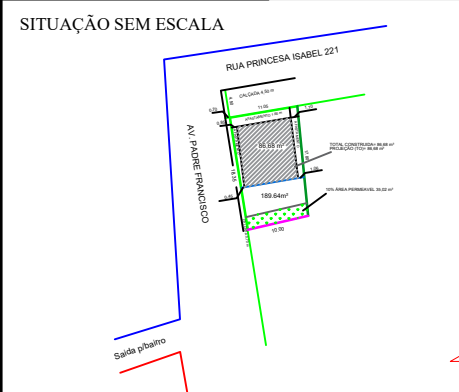
MUNICÍPIO DE CARVALHÓPOLIS

ENDEREÇO
AV. PADRE FRANCISCO DE PAULA

BAIRRO / CIDADE
Jardim São Lucas - CARVALHÓPOLIS / MG

FOLHAS
01/01

DATA
26/08/2021



CONTEÚDO
Planta baixa
Implantação e locação

Declaro estar ciente que o habite-se só será fornecido se a calçada, sarjeta e meio fio estiverem concluídos, limpos e respeitando todas as normas de acessibilidade, não sendo permitido sob nenhuma hipótese a existência de degraus ou rampas de acesso que dificulte ou impossibilite o trânsito livre e seguro de pedestres.

PROPRIETÁRIO (a)

MUNICÍPIO DE CARVALHÓPOLIS
CNPJ: 18.242.800/0001-84

ÁREAS EDIFICADAS

m²

PROJETO

JOSE VAGNER MACEDO
ENG. CIVIL C.R.E.A. - MG 43684/D

PROFISSIONAL
ENGENHARIA
ARQUITETURA

CARVALHÓPOLIS - MG
(35)99964-6449

Declaro que a aprovação do projeto, não implica por parte da Prefeitura Municipal, do direito de propriedade do terreno.

APROVAÇÕES