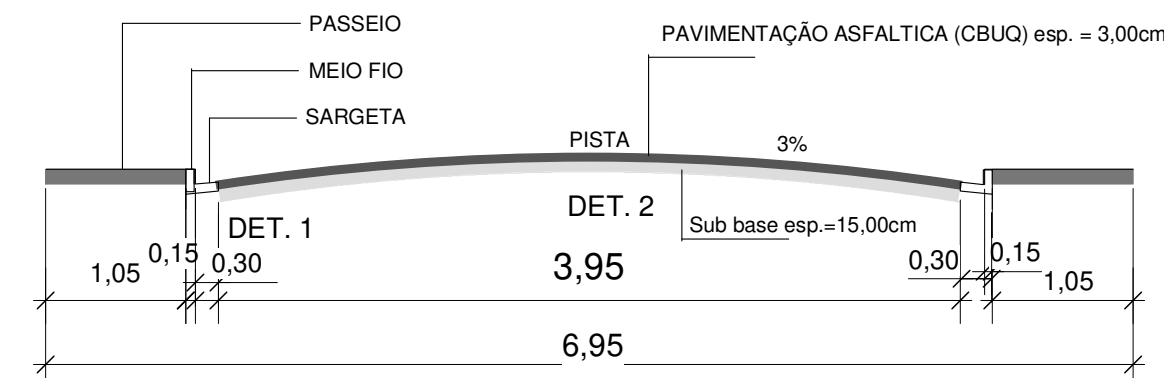
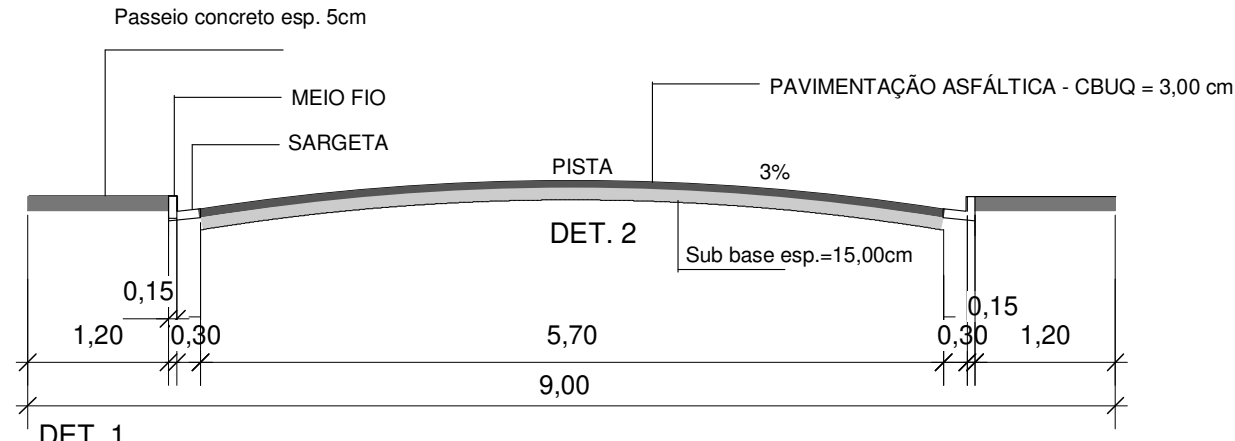


Diagrama de uma seção transversal de uma pista de corrida. A pista tem uma largura total de 10,00m. O lado esquerdo (1,40m) contém o passeio, o meio fio e a sargeta. O lado direito (1,40m) contém a pavimentação asfáltica (CBUQ) com espessura de 3,00cm. A pista principal (6,30m) tem uma inclinação de 3%. Detalhes: DET. 1 mostra o meio fio com largura de 0,30m e a sargeta com largura de 0,15m. DET. 2 mostra a sub-base com espessura de 15,00cm e a pista com largura de 6,30m.

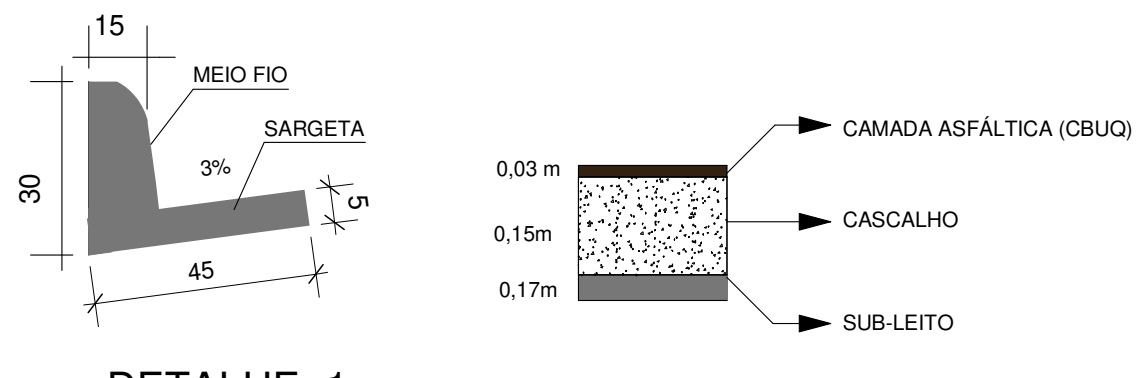
DETALHES RUA MARIA AUGUSTA DE LIMA-RUA JOAQUIM INÁCIO DA SILVA



DETALHES ESTRANGULAMENTO RUA JOSÉ RODRIGUES DE CARVALHO

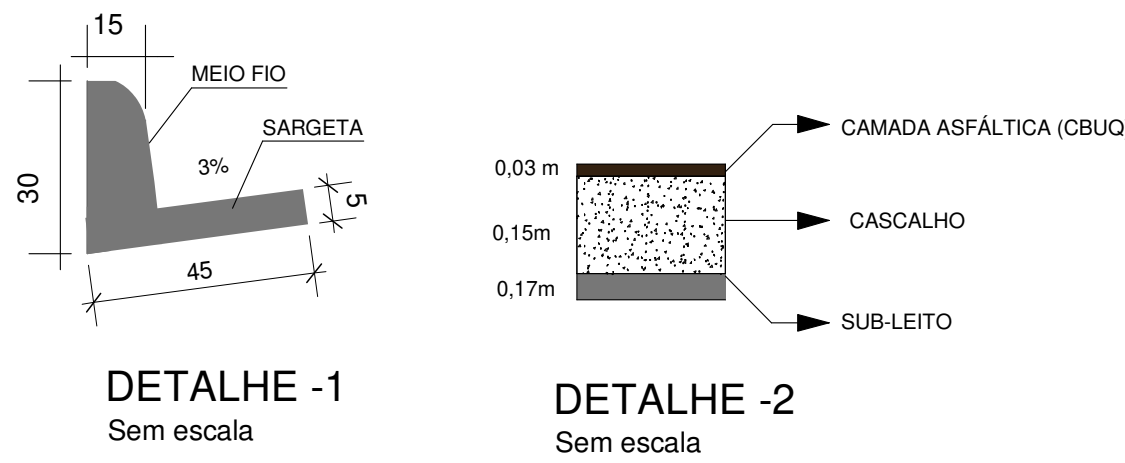


DETALHES DA RUA FRANCISCO MATIAS DE CARVALHO

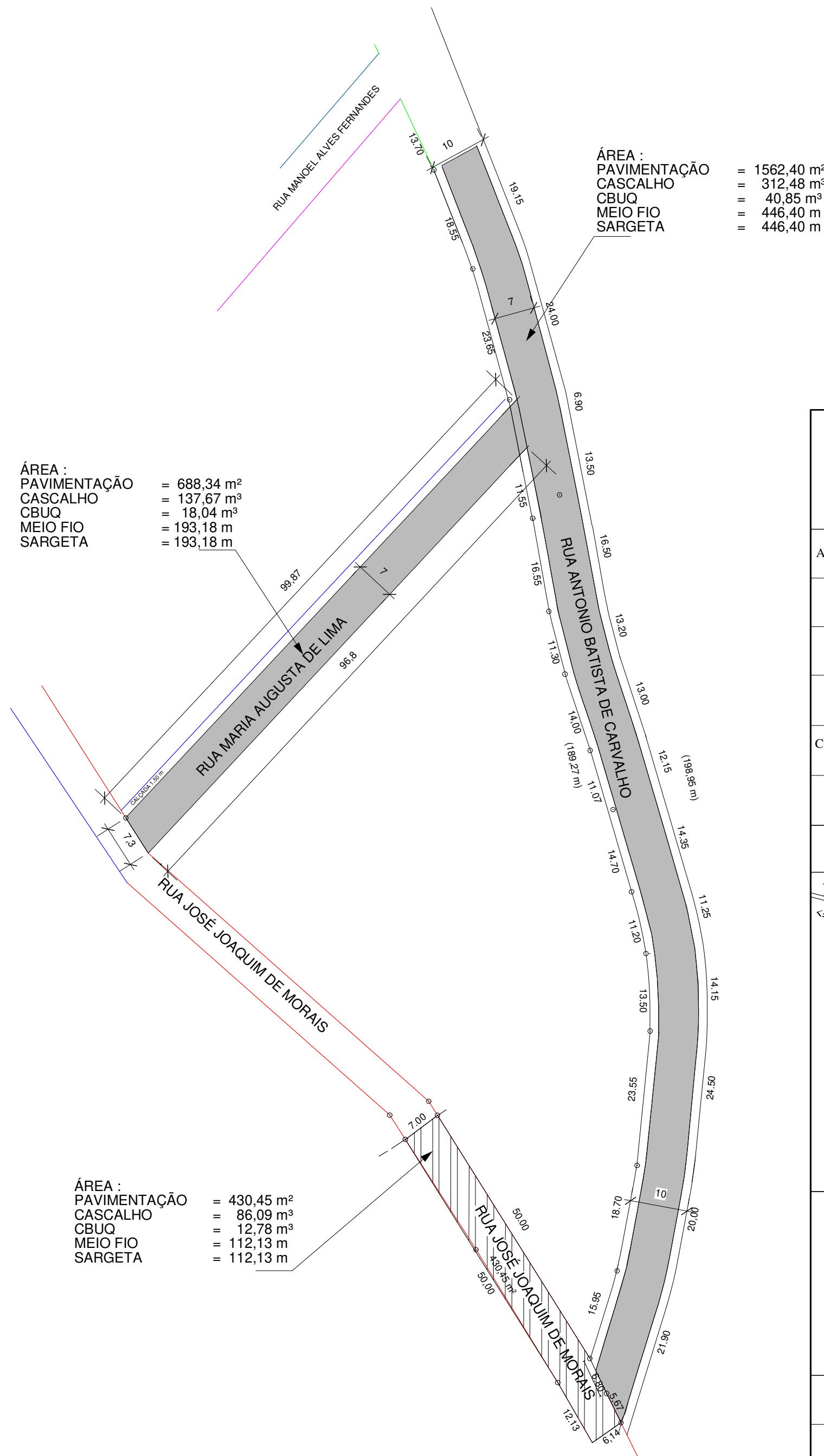
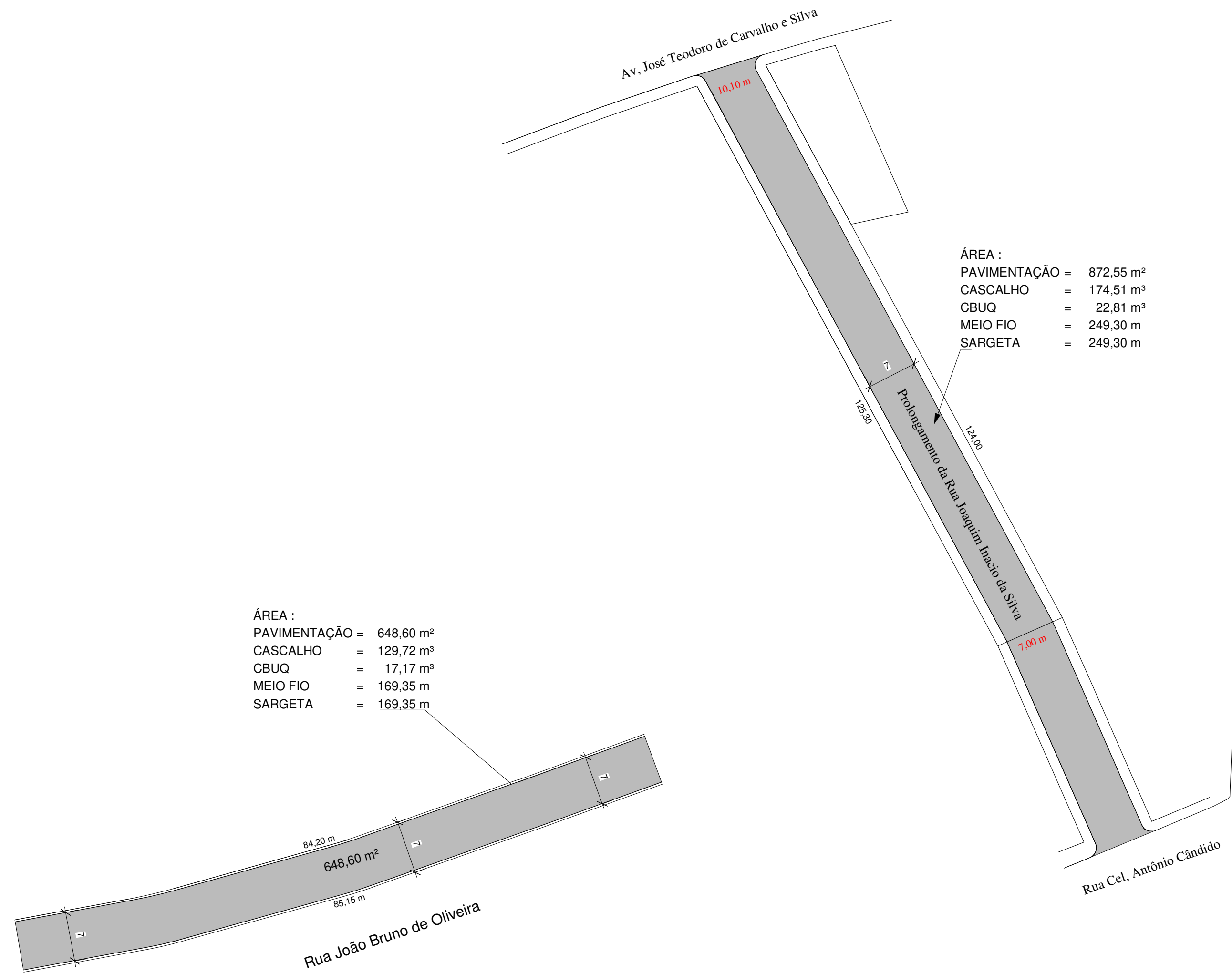


DETALHE -1
Sem escala

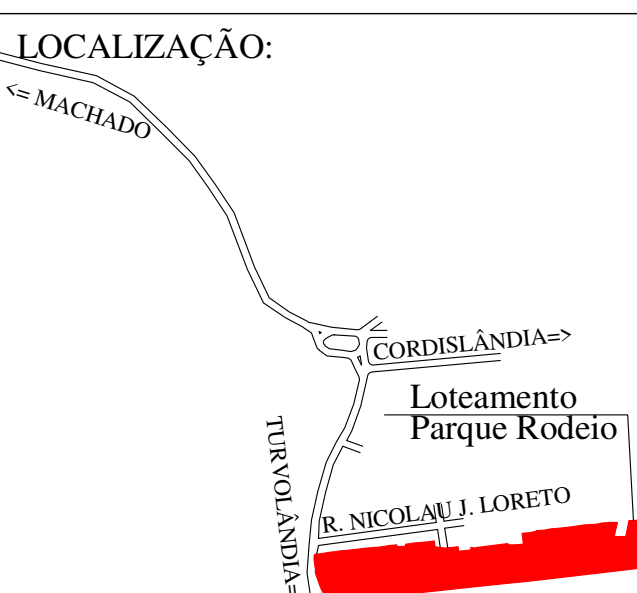
DETALHE -2
Sem escala



Obs.: As cotas das larguras das ruas em planta é do leitocarrosável, descontando a sarjeta



PROJETO DE PAVIMENTAÇÃO **ASFALTICA**

ASSUNTO	PROJETO GEOMÉTRICO		PRANCHA Nº	01/01
TIPO	PLANIALTIMÉTRICO		ARQUITETURA:	GEOMÉTRICA
LOCAL	Carvalhópolis - MG			
PROP.	PREFEITURA MUNICIPAL DE CARVALHÓPOLIS		CNPJ: 18.242.800/0001-84	
CONTEÚDO	PLANTA DE PAVIMENTAÇÃO, SARJETA, MEIO FIO, CORTE, LOCALIZAÇÃO E DETALHES		CNPJ:	
R.T.	Antonio Alberto de Carvalho Engº Civil - CREA:30.415/D		CPF:	148.801.056-00
ESCALA: 1:750			DATA: 10 de setembro de 2019	
LOCALIZAÇÃO: 			<hr/> José Antonio de Carvalho Prefeito do Município	
			<hr/> Antonio Alberto de Carvalho Engº Civil - CREA:30.415/D	
CARVALHÓPOLIS - MG				
APROVADO EM: PREFEITO: _____ SECRETÁRIO: _____			DECRETO Nº: _____ DATA: _____	